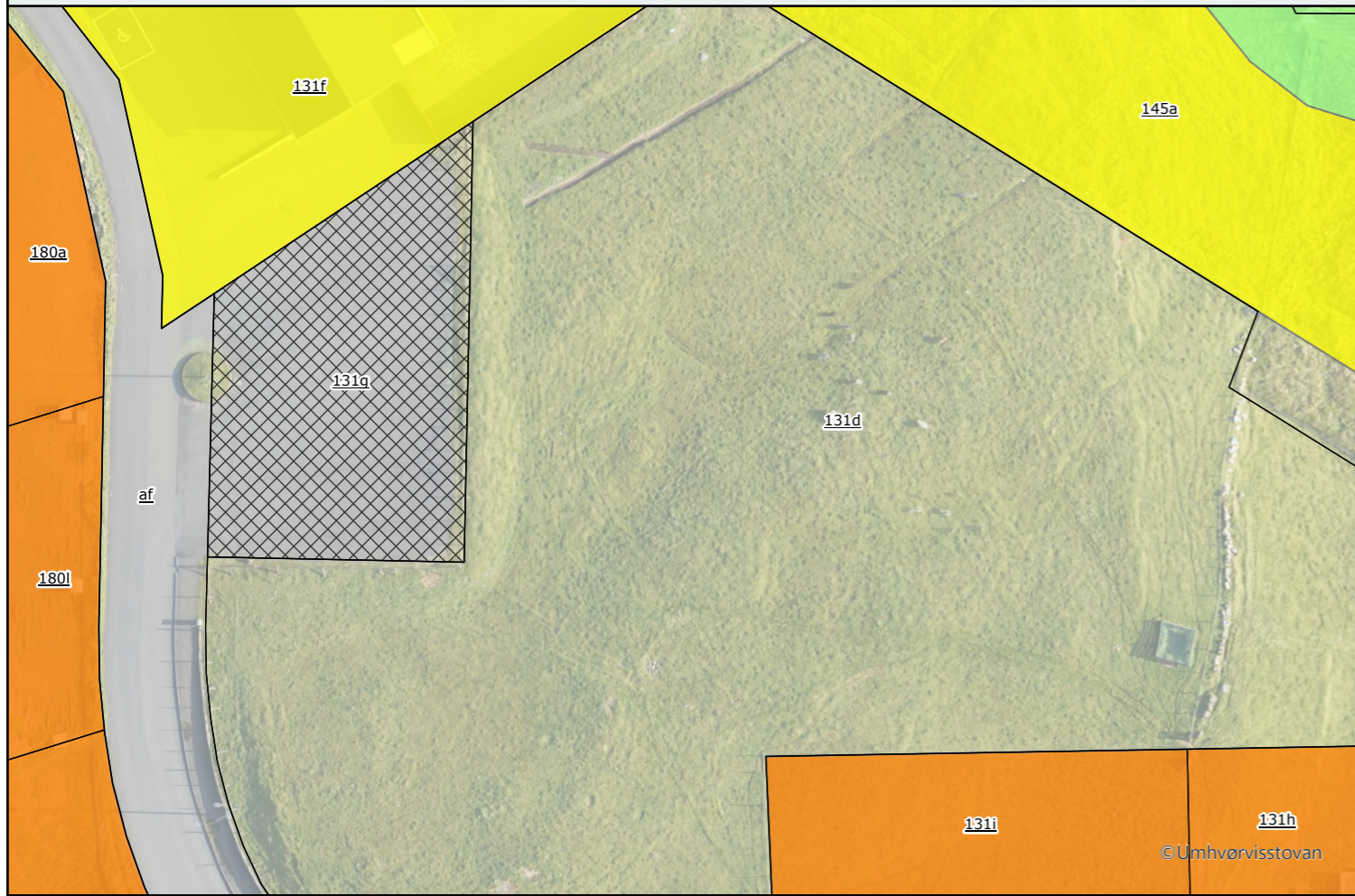
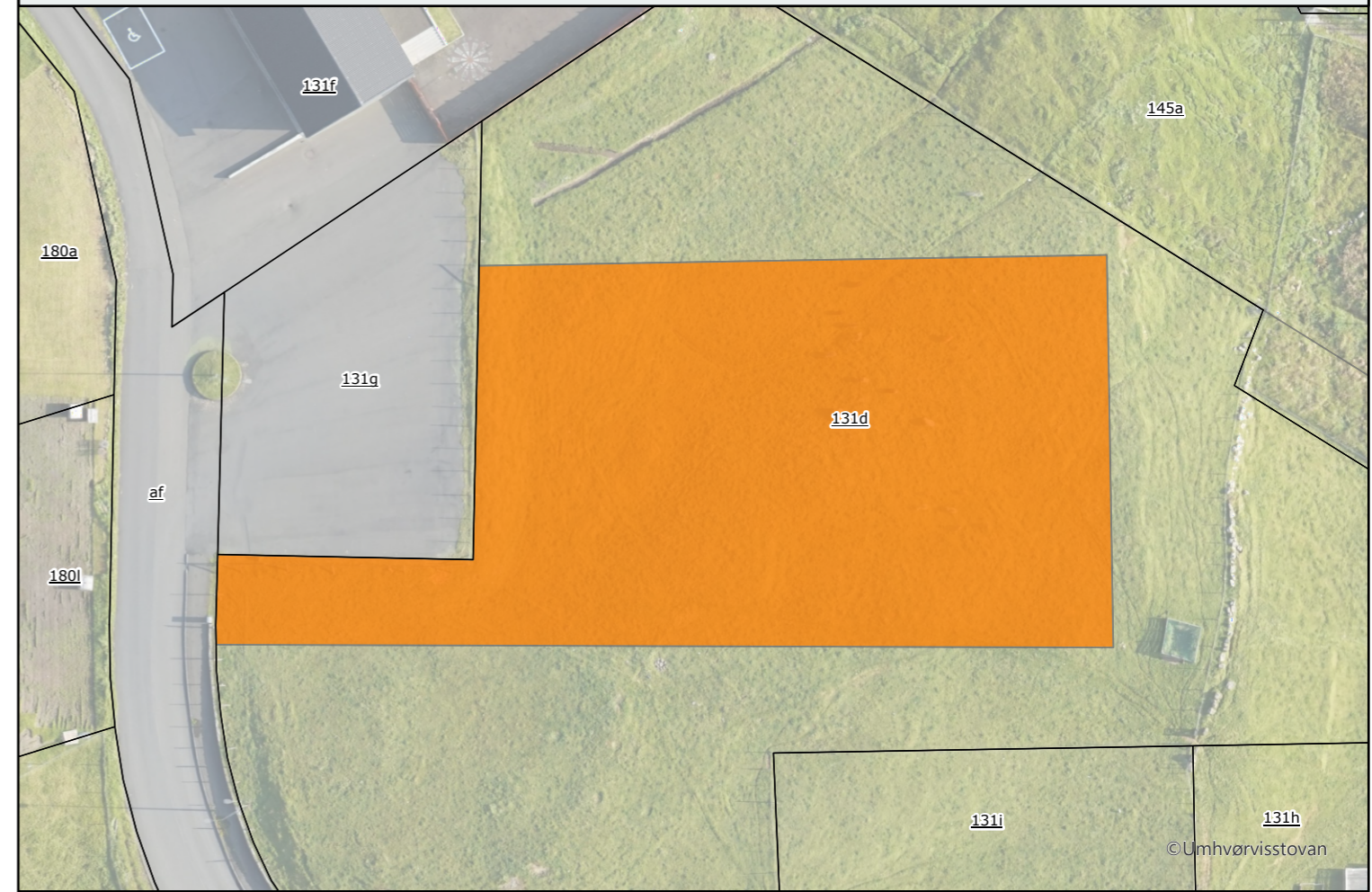


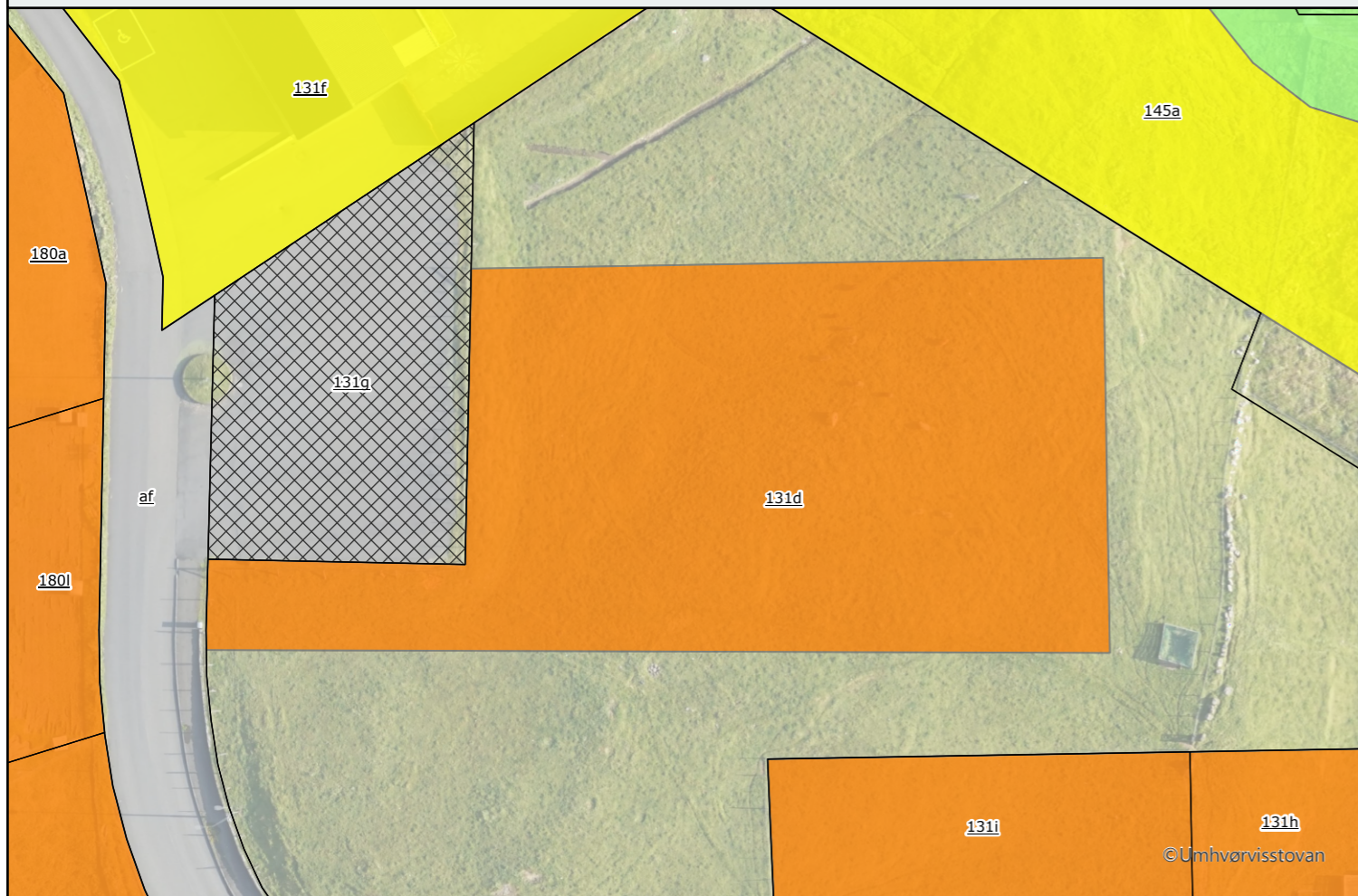
Kortið vísir verandi byggisamtykt yvir økið, har ætlanin er at gera broytingar



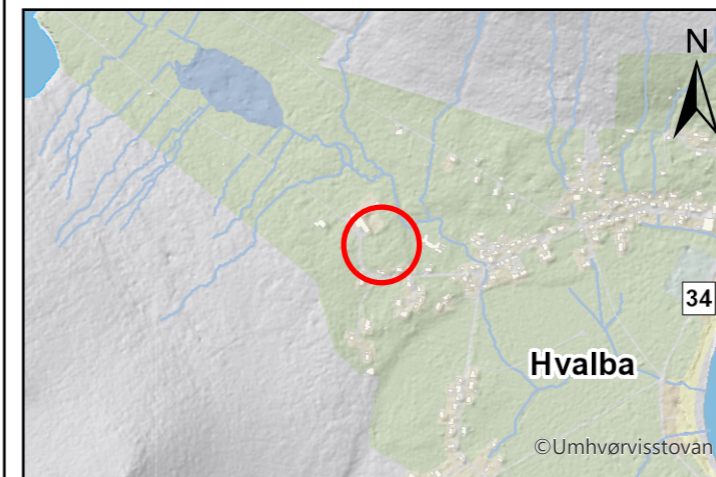
Kortið vísir einans lutirnar, sum uppskot er um at broyta



Kortið vísir byggisamtyktina eftir at broytingarnar eru framdar



Hvalbiar Kommuna - Byggisamtykt









Frá fundi í bygdarráðnum í Hvalba tann 21. november 2022.

2.082 m² av matr. nr. 131d, Hvalba verður broytt frá øki J, Landbúnaðarøki til øki B, Sethúsaøki.

Kortið í ovasta vinstra horni vísir økið, sum uppskotið er um at broyta. Kortið í ovasta høgra horni vísir einans lutirnar, sum uppskotið er um at broyta. Á kortinum í niðasta vinstra horni sæst hvussu byggisamtyktin sær út eftir broytingina.

GG: Øll økir, ið ikki eru lýst í teknlýsingini eru sambært byggisamtyktini "J, Landbúnaðarøki".

Teknlýsing

-  Matriklar
- Byggisamtykt**
-  B, Sethúsaøki
-  E, Almennar tænastur
-  G, Frílandi
-  J, Landbúnaðarøki
-  P, Bilstøðlar



Mál: 2020020
 Lutfall: 1:600
 Dagfesting: 12.12.2022
 Uppsett: Búi Persson Dalsgarð, Munin