Kortið vísir verandi byggisamtykt yvir økið, har ætlanin er at gera broytingar

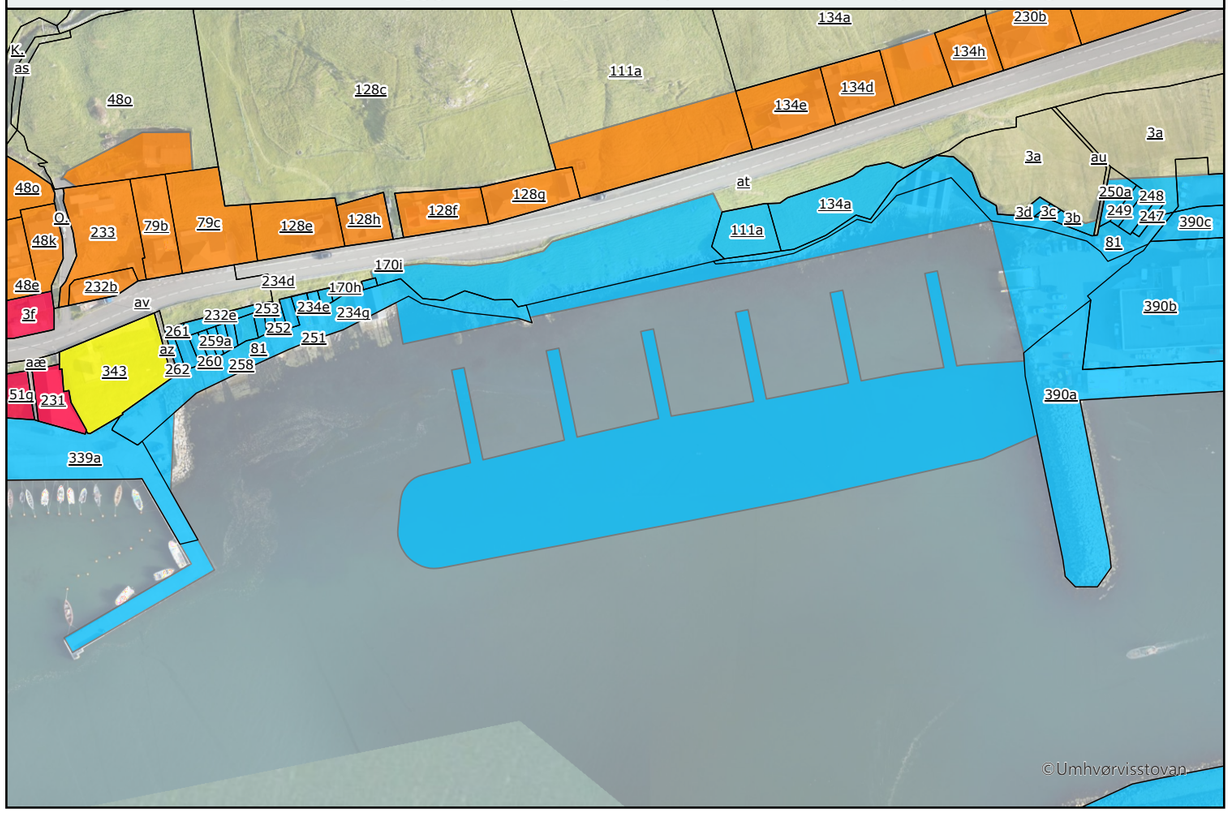

Kortið vísir einans lutirnar, sum uppskot er um at broyta

Kortið vísir byggisamtyktina eftir at broytingarnar eru framdar

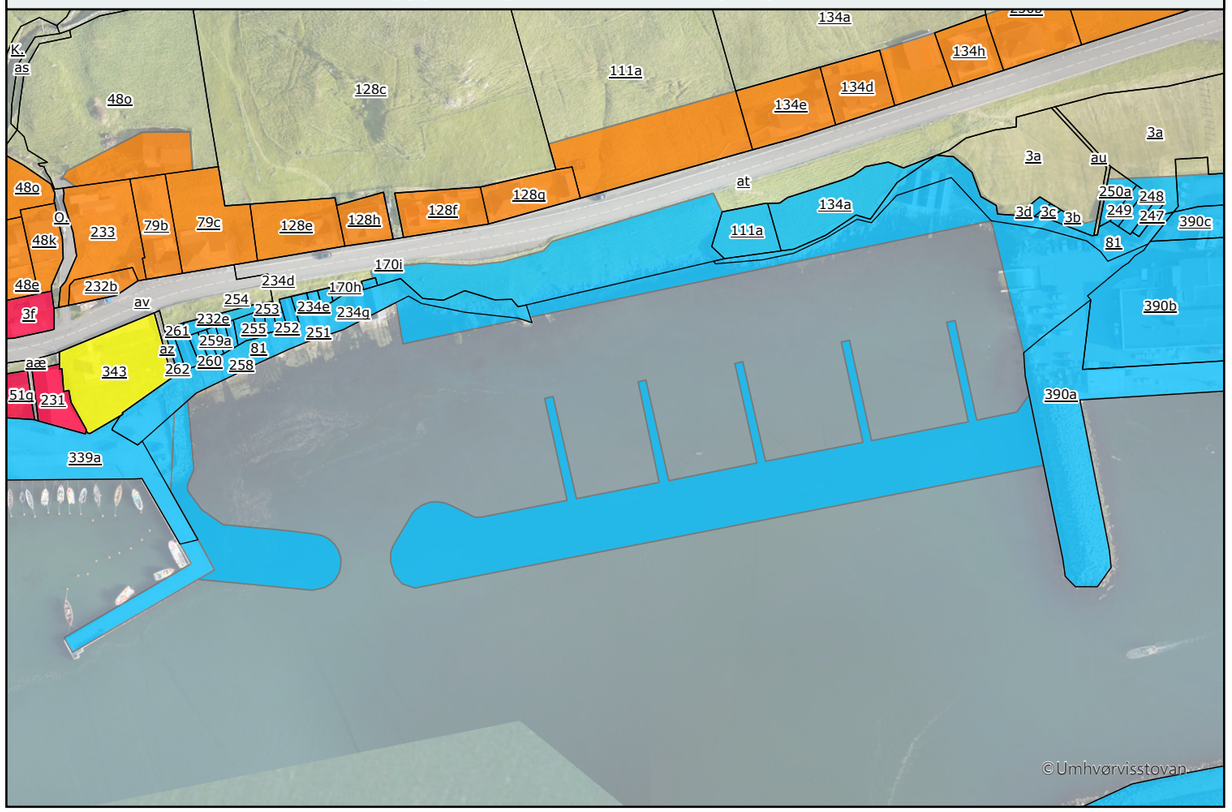

Hvalbiar Kommuna - Byggisamtykt

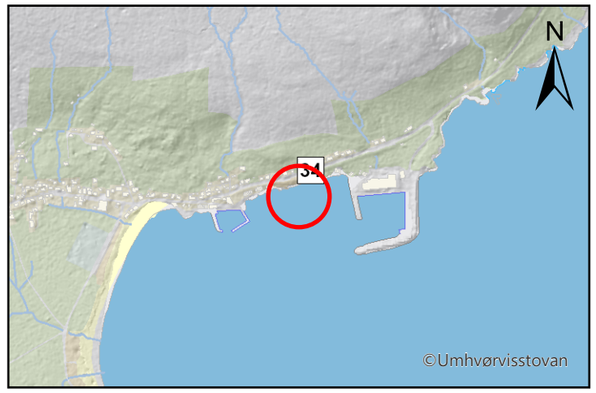

Frá fundi í bygdarráðnum í Hvalba tann 21. november 2022.

Bátahylur á Hamranesi.

Kortið í ovasta vinstra horni vísir økið, sum uppskotið er um at broyta. Kortið í ovasta høgra horni vísir einans lutirnar, sum uppskotið er um at broyta. Á kortinum í niðasta vinstra horni sæst hvussu byggisamtyktin sær út eftir broytingina.

GG: Øll økir, ið ikki eru lýst í teknlýsingini eru sambært byggisamtyktini "J, Landbúnaðarøki".

Teknlýsing

Matriklar

Byggisamtykt

- A, Miðstaðarøki
- B, Sethúsaøki
- D, Havnarøki
- E, Almennar tænastur
- J, Landbúnaðarøki

0 15 30 60 90 m

Mál: 2020020
Lutfall: 1:2,000
Dagfesting: 12.12.2022
Uppsett: Búi Persson Dalsgarð, Munin